

Схема предполагаемых к использованию земель или части земельного участка

Объект: Газопровод давлением до 1,2 Мпа. для размещения которого не требуется разрешения на строительство

Местоположение: расположенных по адресу: Пермский край,
г. Березники, ул. Лазарева, к. дому 6

Площадь земель или части земельного участка, кв.м.: 218

Категория земель: земли населенных пунктов

Вид разрешенного использования: -

Описание границ смежных землепользователей:

От точки н1 до точки н2 - земельный участок с кадастровым номером 59:03:0400159:15

От точки н2 до точки н3 - земли общего пользования







От точки н3 до точки н4 - земельный участок с кадастровым номером 59:03:0400157:2

От точки н4 до точки н5 - земельный участок с кадастровым номером 59:03:0400157:3

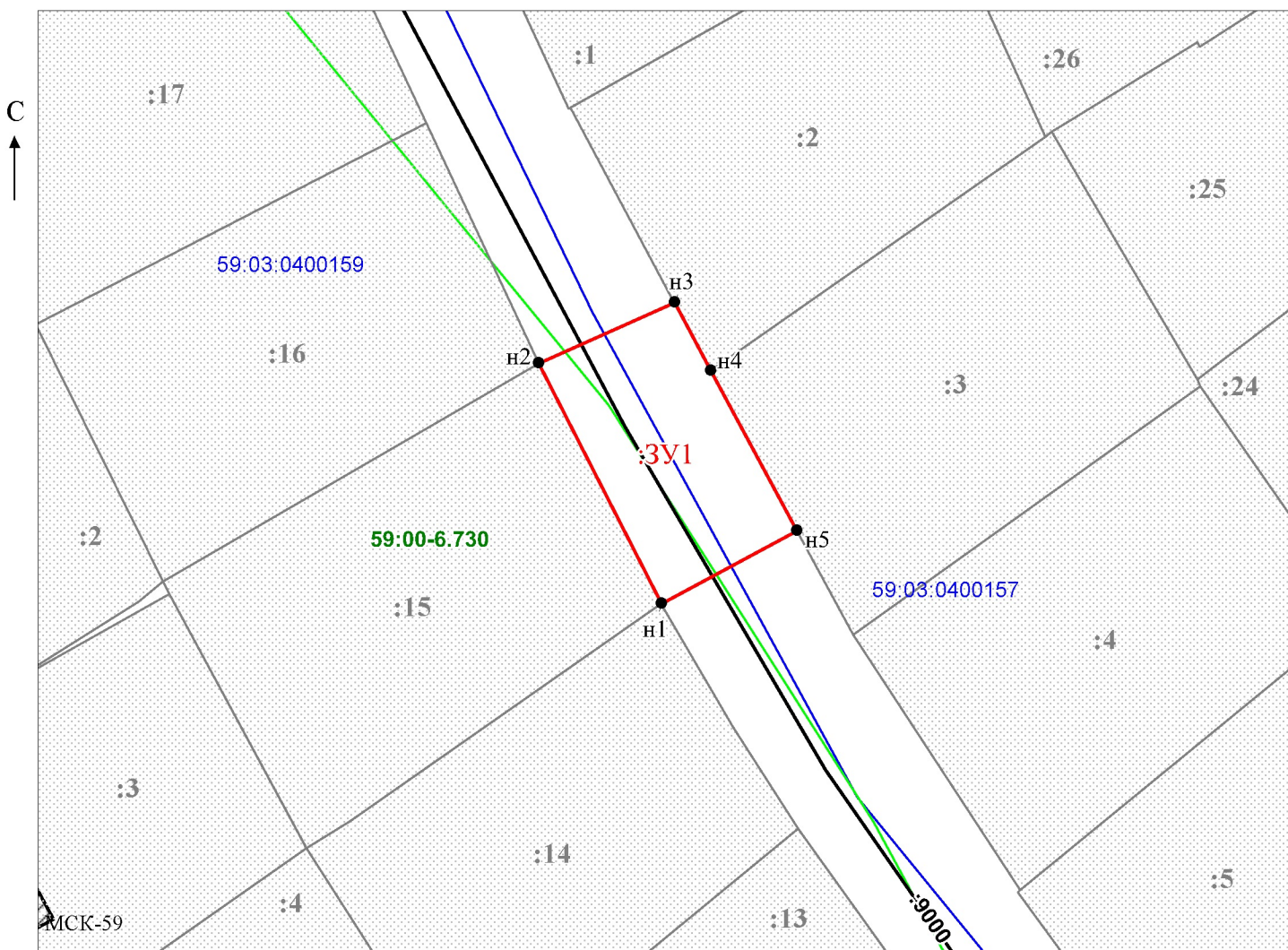
От точки н5 до точки н1 - земли общего пользования

Каталог координат, м

№ точки границы	X	Y
н1	671807.00	2265722.71
н2	671824.77	2265713.67
н3	671829.23	2265723.68
н4	671824.23	2265726.35
н5	671812.39	2265732.73
н1	671807.00	2265722.71

- Условные обозначения:**
-  - границы и номер объекта капитального строительства, сведения о которых внесены в ЕГРН
 -  - предполагаемый участок земель, на которых планируется размещение объекта
 -  - зоны с особыми условиями использования территории, сведения о которых внесены в ЕГРН
 -  - обозначение запрашиваемого земельного участка
 -  - характеристическая точка границ земель или части земельного участка
 -  - граница кадастрового квартала

59:03:0400159 - номер кадастрового квартала



Заявитель: _____ Масштаб 1:500 / Горбунова А.П.

МП

(подпись, расшифровка подписи)

(для юридических лиц
и индивидуальных предпринимателей)